







Mulig område for deponi

MØLNÅA KRAFTVERK

-  Inntak, planlagt
-  Vannvei-rør, planlagt
-  Kraftstasjon, planlagt
-  Anleggsområde vannvei, planlagt
-  Linje-nedgravd, planlagt
-  Vei-permanent, planlagt



MØLNÅA KRAFTVERK

0 0.05 0.1 0.2 Kilometers

Oppdragsgiver:
Selbu Energiverk AS

Prosjektnummer:
14208001

Kartgrunnlag:
N50 Kartdata

Utarbeidet av: SE

